



**ПРАВИТЕЛЬСТВО КУРГАНСКОЙ ОБЛАСТИ**  
**ДЕПАРТАМЕНТ ГРАЖДАНСКОЙ ЗАЩИТЫ, ОХРАНЫ ОКРУЖАЮЩЕЙ СРЕДЫ И**  
**ПРИРОДНЫХ РЕСУРСОВ КУРГАНСКОЙ ОБЛАСТИ**

## **ПРИКАЗ**

от 12 апреля 2022 года № 162  
г. Курган

**Об утверждении границ водоохранных зон,  
прибрежных защитных полос и местоположения  
береговой линии (границ водного объекта)  
реки Миасс, реки Карачелка и реки Деревенский Лог в границах  
Шумихинского муниципального округа Курганской области**

В соответствии со статьями 26, 65 Водного кодекса Российской Федерации, постановлением Правительства Российской Федерации от 10 января 2009 г. № 17 «Об утверждении правил установления границ водоохранных зон и границ прибрежных защитных полос водных объектов», постановлением Правительства Российской Федерации от 29 апреля 2016 г. № 377 «Об утверждении правил определения местоположения береговой линии (границы водного объекта), случаев и периодичности ее определения и о внесении изменений в Правила установления на местности границ водоохранных зон и границ прибрежных защитных полос водных объектов», постановлением Администрации (Правительства) Курганской области от 25 сентября 2006 г. № 338 «О Департаменте гражданской защиты, охраны окружающей среды и природных ресурсов Курганской области», в целях осуществления переданных полномочий Российской Федерации в области водных отношений по осуществлению мер по охране водных объектов или их частей, находящихся в федеральной собственности и расположенных на территориях субъектов Российской Федерации, и на основании представленных материалов ООО «ЭкоЛидер» по государственному контракту от 23 апреля 2021 года № 0843500002210005080001, предметом которого является оказание услуг по определению местоположения береговых линий, границ водоохранных зон и прибрежных защитных полос реки Миасс, реки Карачелка и реки Деревенский Лог в границах Шумихинского района Курганской области,


**ПРИКАЗЫВАЮ:**

1. Установить границы водоохранных зон, прибрежных защитных полос реки Миасс, реки Карачелка, ручья без названия и реки Деревенский Лог в границах Шумихинского муниципального округа Курганской области в соответствии с приложением к настоящему приказу.
2. Утвердить границы водоохранных зон, прибрежных защитных полос и местоположение береговой линии (границы водного объекта) реки Миасс, реки

Обручение с. В. Д

Ульянов Ульянов с. А.

А. А.

A complex handwritten signature or stamp consisting of several overlapping, stylized lines and loops, possibly representing a name or a specific mark.


Карачелка, ручья без названия и реки Деревенский Лог в границах Шумихинского муниципального округа Курганской области в соответствии с каталогами координат опорных точек согласно отчетной документации «Определение местоположения береговых линий, границ водоохранных зон и прибрежных защитных полос реки Миасс, реки Карачелка и реки Деревенский Лог в границах Шумихинского района Курганской области» том II «Каталоги координат характерных точек береговой линии (границы водного объекта) границ водоохранных зон и прибрежных защитных полос водных объектов».

3. Определить, что ограничения хозяйственной и иной деятельности в границах водоохранных зон и прибрежных защитных полос перечисленных водных объектов установлены статьей 65 Водного кодекса Российской Федерации.

4. Опубликовать настоящий приказ в установленном порядке.

5. Контроль за выполнением настоящего приказа возложить на начальника управления экологии и недропользования Департамента гражданской защиты, охраны окружающей среды и природных ресурсов Курганской области.

Директор Департамента гражданской защиты,  
охраны окружающей среды и природных  
ресурсов Курганской области



С.Н. Носков

Приказ подготовлен главным специалистом отдела водного хозяйства управления экологии и недропользования Овчинниковой Г.В.

«\_\_» \_\_\_\_\_ 2022 г.  Г.В. Овчинникова


Приказ согласован:

«\_\_» \_\_\_\_\_ 2022 г.  С.А. Шульгина

«\_\_» \_\_\_\_\_ 2022 г.  А.В. Новиков

«\_\_» \_\_\_\_\_ 2022 г.  Е.Н. Фомина

«\_\_» \_\_\_\_\_ 2022 г.  О.С. Поршаков

 Шульгина С.А.

Приложение к приказу  
Департамента гражданской защиты,  
охраны окружающей среды и природных  
ресурсов Курганской области  
от 12 апреля 2022 года № 162  
«Об утверждении границ водоохранных  
зон, прибрежных защитных полос  
и местоположения береговой линии  
(границ водного объекта) реки Миасс,  
реки Карачелка и реки Деревенский Лог  
в границах Шумихинского муниципального  
округа Курганской области»

**Границы  
водоохранных зон, прибрежных защитных полос  
реки Миасс, реки Карачелка и реки Деревенский Лог в границах  
Шумихинского муниципального округа Курганской области**

№ п/п	Название водного объекта	Ширина водоохранной зоны, м	Ширина прибрежной защитной полосы, м
1.	река Миасс	200	200
2.	река Карачелка	100	40
3.	ручей без названия	50	50
4.	река Деревенский Лог	50	50



Обручение П. В. [Signature]  
Улышев (Улышов) С. А. [Signature]

[Signature]